






















Motorradtour rund um Sulingen - Das Roadbook

-  Kirchdorf in Richtung Ströhen verlassen
-  Ströhen (Vorsicht: starker Fußgängerverkehr am Tierpark)
-  in Ströhen rechts nach Varrel
-  hinter Ortseingang Varrel sofort links nach Wehrbleck
-  in Wehrbleck über B 214 Richtung Scharrel
-  nach 9 km an Kreuzung rechts nach Schweringhausen
-  in Schweringhausen links nach Ehrenburg
-  an Kreuzung am Schloß Ehrenburg rechts ab
-  hinter Anstedt links auf die B 61 nach Scholen
-  in Scholen rechts nach Schwaförden/Brake
-  bei Brake rechts nach Maasen
-  in Mellinghausen links nach Maasen
-  vor Maasen an der Kreuzung links nach Siedenburg
-  Siedenburg
-  in Borstel links auf die B 214,
-  dann rechts nach Mainsche
-  in Mainsche links,
-  nach 1 km rechts nach Liebenau




-  in Liebenau Kreisverkehr 2. Ausfahrt Richtung Steyerberg
-  nach 1 km rechts Richtung Steyerberg
-  2 km nach Liebenau rechts nach Kirchdorf

Strecke: ca. 120 km. Reine Fahrzeit: ca. 2 Std

Streckencharakter:

Eine mit Mooren durchzogene und eher ruhige Landschaft mit etlichen Landschaftsschutzgebieten. Trotz alledem ist die Streckenführung, vielfach aus schattigen Alleen, nicht langweilig geradlinig. Immer wieder überraschen plötzliche und anspruchsvolle Kurvenkombinationen. Die Straßen können wegen der Moore teils recht wellig ausfallen, es wird daher im Sinne der Bodenhaftung eine ruhigere Gangart empfohlen.

Sehenswürdigkeiten:

-  Torfabbau im Wietingsmoor
-  Schloß Ehrenburg
-  Hügelgräber bei Liebenau

