


























## Motorradtour Mühlenstraße und Wiehengebirge - Das Roadbook

-  Holzhausen
-  Preußisch Oldendorf rechts nach Getmold
-  Destel links nach Levern
-  Levern geradewegs hindurch zur L 770 (Bohmte / Espelkamp)
-  L 770 rechts Richtung Espelkamp
-  links nach Westrup
-  in Westrup rechts nach Wehdem
-  in Wehdem rechts Richtung Rahden
-  Varl
-  in Kleinendorf an der Stopstraße links nach Sielhorst
-  unmittelbar vor Sielhorst rechts Richtung Wehe
-  Wehe zuerst rechts Richtung Uchte
-  Wehe dann links Richtung Uchte
-  Warmsen 1 x rechts
-  Warmsen dann 1 x links
-  Warmsen dann nochmal 1 x rechts Richtung Minden
-  Friedewalde links Richtung Minden
-  dann rechts nach Holzhausen II
-  Hartum



-  Rothenuffeln Richtung Bergkirchen
-  in 2. Linkskehre der sehr kurvigen Straße rechts Richtung Hüllhorst
-  Hüllhorst Kreisverkehr 1. rechts
-  Hüllhorst 1 x links Richtung Rödinghausen
-  kurz vor Rödinghausen rechts Richtung Lübbecke
-  Holzhausen

Strecke: ca. 130 km. Reine Fahrzeit: ca. 2 Std

### Streckencharakter:

Eine eher ruhige Streckenführung, Windmühlen, die Weite der norddeutschen Tiefebene mit vielen eingestreuten Mooren oder die Straßen entlang des Wiehengebirges werden unsere steten Begleiter sein.

### Sehenswürdigkeiten:

-  Mühlen am Streckenverlauf
-  Dümmer See

