

Motorradtour zwischen Teutoburger Wald und Wiehengebirge - Das Roadbook


-  Halle
-  Borgholzhausen Bhf. rechts Richtung Melle
-  kurz vor Küingdorf links nach Wellingholzhausen
-  in Wellingholzhausen nach Ortsmitte links nach Borgloh
-  im Ortskern Borgloh rechts nach Oesede / Kloster Oesede
-  nach Autobahnbrücke rechts Richtung Osnabrück
-  nach 1 km wieder rechts nach Bissendorf
-  in Bissendorf Richtung Melle
-  hinter Gesmold im Kreisverkehr 3. Ausfahrt nach Westerhausen
-  in Westerhausen rechts Richtung Melle
-  in Oldendorf links nach Bad Essen
-  über Bad Essen nach Wehrendorf
-  hinter Wehrendorf rechts auf die B 65 Richtung Lübbecke
-  Holzhausen an abknickender Vorfahrt geradeaus Richtung Bünde
-  Rödinghausen Masch rechts ab nach Barkhausen
-  vor Barkhausen links Richtung Melle
-  in Buer nach rechts, durch den Kirchplatz, Richtung Melle
-  300 m nach Kirchplatz an abknickender Vorfahrt links Richtung Melle
-  vor Wetter links abbiegen nach Riemsloh
-  nach 2 km in Siedlung "Kottebrink" 1 x links
-  und dann die 3. rechts nach Riemsloh
-  in Riemsloh 1 x links,
-  und 1 x rechts nach Neuenkirchen
-  nach 2 km rechts nach Neuenkirchen
-  in Neuenkirchen 3. Abfahrt im Kreisverkehr Richtung Bielefeld
-  1 km hinter Neuenkirchen rechts Richtung Halle / Theenhausen
-  hinter Theenhsn. links nach Rothenhagen
-  3 km nach Rothenhagen rechts ab nach Werther
-  Werther
-  vor Halle links auf die Umgehungsstraße
-  nach 2 km 1. Abfahrt nach Halle

Strecke: ca. 135 km. Reine Fahrzeit: ca. 2 1/4 Std





Streckencharakter:

Der Teutoburger Wald und das Wiehengebirge sind die nördlichsten Bergausläufer vor der nord-deutschen Tiefebene. Die teilweise kleinen und sehr kurvigen Sträßchen des Wiehengebirges und des Teutoburger Waldes vermitteln echten Kurvenspaß und wechseln sich mit ruhigeren ländlichen Streckenabschnitten ab.

Motorradtreffs:

-  Motorradtreff an der Raiffeisentankstelle in Bad Essen

Sehenswürdigkeiten:

-  Ravensburg mit Aussicht auf westfälische Tiefebene
-  Schloß Gesmold
-  Saurierspuren bei Barkhausen
-  Ortskern von Buer

